



# Schulwegeplan 2023

## Liebe Eltern und Erziehungsberechtigte der Jöhlinger Erstklässler

Mit dem Übergang vom Kindergarten in die Schule beginnt für Ihre Kinder nunmehr ein neuer wichtiger Lebensabschnitt. Wir wünschen Ihren Kindern aber auch Ihnen als Eltern eine unbeschwerte und erfolgreiche Grundschulzeit.

Auch wir als Gemeinde möchten unseren Beitrag zu einer gesunden Entwicklung Ihres Kindes, in Form des Schulwegeplans, leisten. Dieser soll Ihren Kindern einen sicheren Schulweg zu Fuß ermöglichen. Im Plan finden Sie jeweils einen Sammel-Startpunkt, der von unterschiedlichen Straßen aus erreicht werden kann, sowie die Wegeempfehlungen bis zum Ziel, der Walzbachschule Jöhlingen. Gekennzeichnet sind auch gesicherte Übergänge. Der Plan soll als unverbindliche Empfehlung gelten. Sie selbst sollen zusammen mit Ihrem Kind den für Sie am geeignetsten und sichersten Weg wählen. Die Wegeempfehlungen wurden vor allem nach dem Aspekt der Sicherheit im Verkehr zusammengestellt. Dabei hat man verkehrsberuhigten Straßen und Wegen den Vorzug gegeben, auch wenn im Einzelfall ein Fußweg oder eine Treppe im Winter nicht geräumt und gestreut wird. Deshalb weisen wir Sie nochmals darauf hin, dass letztendlich Sie als Erziehungsberechtigte die Entscheidung treffen, welchen Weg Ihr Kind nimmt.

Sollten Sie Ihr Kind dennoch mit dem Auto zur Schule bringen, so bitten wir Sie eindringlich, es nicht direkt vor der Schule abzusetzen, sondern bereits vor dem Kirchplatz aussteigen zu lassen. Denken Sie daran, der Kirchplatz ist verkehrsberuhigter Bereich und das Fahren nur mit Schrittgeschwindigkeit erlaubt.

Sie tragen dabei wesentlich zu einer Erhöhung der Sicherheit vor der Schule bei.

Wir hoffen, damit einen kleinen Beitrag zur gesunden Entwicklung Ihres Kindes leisten zu können.

Herzliche Grüße

Timur Özcan  
-Bürgermeister-



## Was kann ich als Vater, Mutter oder Erziehungsberechtigter tun?

- Gemeinsam mit meinem Kind frühzeitig einen sicheren Schulweg auswählen
- Mit meinem Kind möglichst bereits vor Schulbeginn in den Ferien den Weg zu Fuß mehrmals trainieren
- Mein Kind in den ersten Tagen der Schulzeit, erforderlichenfalls auch in den ersten Wochen auf dem Schulweg begleiten
- Mein Kind morgens frühzeitig auf den Weg schicken
- Falls möglich, mit anderen Eltern gemeinsam den Schulweg der Kinder organisieren, mit dem Ziel, Gruppen zu bilden
- Falls mein Kind unbedingt mit dem Auto gebracht werden muss, das Kind vor dem Kirchplatz aussteigen lassen, um diesen autofrei zu halten und damit zur Sicherheit der Schüler beizutragen.



I

A

B

C





D

E

# JÖHLINGEN

WRB

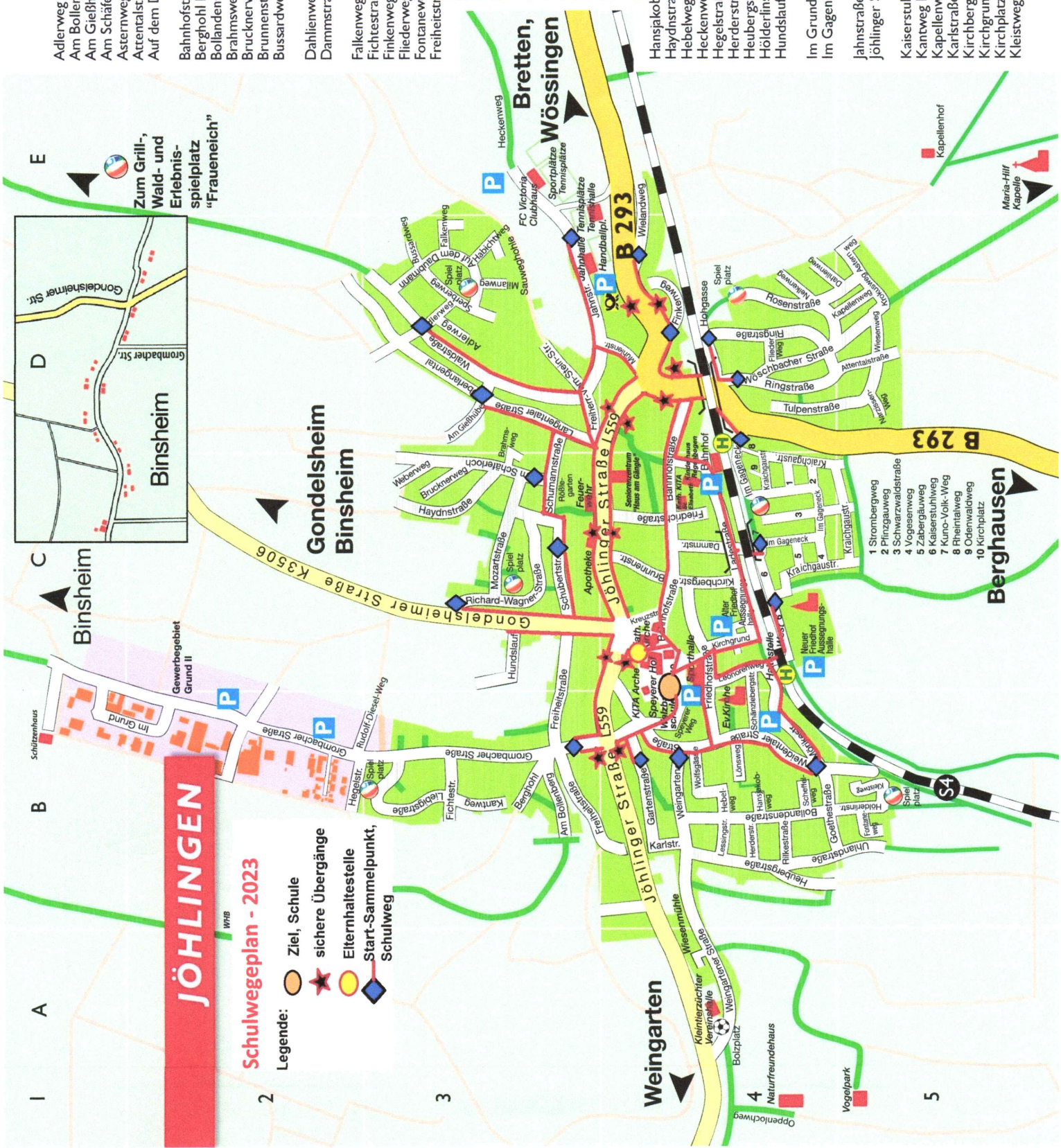
## Schulwegeplan - 2023

- Legende:
-  Ziel, Schule
  -  sichere Übergänge
  -  Elternhaltestelle
  -  Start-Sammelplatz, Schulweg

2

3

5



Adlerweg D 3  
 Am Bollenberg B 3  
 Am Gießhübel D 3  
 Am Schäferloch C 3  
 Astenweg D 5  
 Artentalstraße D 5  
 Auf dem Daubmann D 3

Bahnhofstraße C 4 - D 4  
 Berghohl B 3  
 Bollandenstraße B 4  
 Brahmsweg C 3  
 Brucknerweg C 3  
 Brunnenstraße C 4  
 Bussardweg D 3

Dahlhenweg D 4 - D 5  
 Dammstraße C 4  
 Falkenweg D 3  
 Fichtestraße B 3  
 Finkenweg D 4  
 Fliederweg D 4  
 Fontaneweg B 5  
 Freiheitsstraße B 4 - C 3

Freiherr-vom-Stein-Str.  
 D 4 - D 3  
 Friedhofstraße B 4 - C 4  
 Friedrichstraße C 4

Gartenstraße B 4  
 Goethestraße B 4  
 Gondelsheimer Str.  
 C 4 - D 1  
 Grombacher Straße  
 B 4 - C 1

Habichtweg D 3  
 Hansjakobweg B 4  
 Haydnstraße C 3  
 Hebelweg B 4  
 Heckenweg E 3  
 Hegelstraße B 2  
 Heubergstraße B 4  
 Hölderlinstraße B 5  
 Hundslauf C 3

Im Grund B 1 - B 2  
 Im Gageneck C 4  
 Jahnstraße D 4 - E 3  
 Jöhlinger Straße A 4 - D 4

Kaisersstuhlweg C 4  
 Kantweg B 3  
 Kapellenweg D 5  
 Karlstraße B 4  
 Kirchbergstraße C 4  
 Kirchengrund C 4  
 Kirchplatz C 4  
 Kleistweg B 5

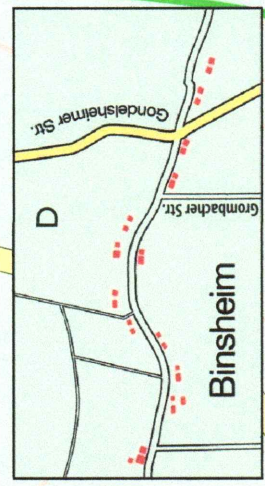
Kraichgaustraße C 4  
 Kreuzstraße C 4  
 Kruonweg D 5  
 Kuno-Volk-Weg C 4  
 Ladestraße C 4  
 Langentaler Straße D 3  
 Leonorenweg C 4  
 Lessingstraße B 4  
 Liebigstraße B 3  
 Lönsweg B 4

Milanweg D 3  
 Mozartstraße C 3  
 Mörkestraße B 4 - C 4  
 Mühlentstraße D 4  
 Narzissenweg D 5  
 Nelkenweg D 4

Oberlangental D 3  
 Odenwaldweg C 4  
 Oppenlochweg A 4  
 Pfingzauweg C 4  
 Rheintalweg C 4  
 Richard-Wagner-Straße C 3  
 Rilkestraße B 4  
 Ringstraße D 4

Rosenstraße D 4 - D 5  
 Roßgarten C 3  
 Ruloff-Diesel-Weg B 2  
 Sauweg D 3  
 Schänzlebergstraße B 4 - C 4  
 Scheffelweg B 4  
 Schubertstraße C 3  
 Schumannstraße C 3 - D 3  
 Schwarzwaldstraße C 4

Sperberweg D 3  
 Speyerer Weg B 4  
 Strombergweg C 4  
 Tulpenstraße D 4 - D 5  
 Uhländstraße B 4 - B 5  
 Vogesenweg C 4  
 Waldstraße D 3  
 Weberweg C 3  
 Weidentaler Straße B 4  
 Weingartener Straße A 4 - B 4  
 Wielandweg D 4 - E 4  
 Wiesennühle A 4  
 Wiesenweg D 5  
 Wolfstraße B 4  
 Wöschbacher Straße D 4 - D 5  
 Zabergauweg C 4



Zum Grill-, Wald- und Erlebnis-spielplatz "Fraueneich"

Binsheim

Gondsheim

Bretten, Wössingen

Weingarten

Berghausen

Kapellenhof

Maria-Hilf Kapelle

- 1 Strombergweg
- 2 Pfingzauweg
- 3 Schwarzwaldstraße
- 4 Vogesenweg
- 5 Zabergauweg
- 6 Kaisersstuhlweg
- 7 Kuno-Volk-Weg
- 8 Rheintalweg
- 9 Odenwaldweg
- 10 Kirchplatz